

přehled staveb **ŘSD**



Dálnice D4

Stav k 01/2022

Praha – Příbram – Nová Hospoda



Ministerstvo dopravy



ŘSD ČR
ŘEDITELSTVÍ SILNIC A DÁLNIC ČR

Dálnice	Název stavby	Délka (km)	Zahájení	Zprovoznění
D4	Praha – Jíloviště	9,1	1964	1971
D4	Jíloviště – Skalka	31,7	1971	1988
D4	Skalka – Háje	4,8	2015	2017
D4	Háje – Milín	5,5	2021	2024
D4	Milín – Lety	11,6	2021	2024
D4	Lety – Čimelice	2,6	2021	2024
D4	Čimelice – Mirovice	8,5	2021	2024
D4	Mirovice rozšíření	3,7	2021	2024
D4	Mirovice – Třebkov	5,9		2010
D4	křiž. I/20 Nová Hospoda	2,2		2007
Celkem		85,6		

Pilotní projekt PPP

- **32 km nový úsek (greenfield):** Háje (křiž. II/118) – Milín, Milín–Lety, Lety–Čimelice, Čimelice–Mirovice, Mirovice, rozšíření.
- **16 km stávající úsek (brownfield):** Skalka–Háje, Mirovice–Třebkov, Křižovatka I/20 Nová Hospoda, I/20 Nová Hospoda – Písek (Krašovice).
- Koncesionář je zodpovědný za stavbu 32 km nové dálnice a provoz a údržbu dalších 16 km stávající komunikace po dobu 25 let. Na všech greenfieldových úsecích se dokončuje majetkoprávní příprava. V rámci trasy jsou vydána všechna stavební povolení, která však budou podléhat dílčím změnám v gesci Koncesionáře dle jeho optimalizovaných projektů. Probíhají jednotlivá soudní řízení o platnost vydaných povolení, která však jsou v právní moci a nebylo nařízeno žádné předběžné opatření. Dne 22. 12. 2020 nabyl právní moci výběr dodavatele DIVa (přejmenováno na ViaSalis) tvořeného společnostmi VINCI Highways SAS, VINCI Concessions SAS a Meridiam Investments SAS. Stavebně je generálním dodavatelem určena spol. DIVa stavební s.r.o., což je 100% dceřinná společnost spol. Eurovia CS. Tyto společnosti založily dne 28. 1. 2021 Koncesionáře, kterým je společnost DIVa D4 spol s r.o., se kterým Ministerstvo dopravy ČR uzavřelo dne 15. 2. 2021 Koncesionářskou smlouvu. Dne 29. 4. 2021 bylo dosaženo tzv. Finanční uzavření, čímž došlo ke splnění všech odkládacích podmínek Koncesionářské smlouvy a tato tak nabyla své plnohodnotné účinnosti. Počínaje rokem 2025 bude konsorcium ViaSalis (dříve DIVa) provozovat a udržovat v bezvadném stavu celých 48 kilometrů dálnice D4 a navazující části I/20. Nově postavené úseky dálnice budou ve vlastnictví státu, stát se ale na financování v průběhu jejich výstavby nepodílí. Oproti tradičnímu modelu veřejného zadávání si stát nekupuje jen výstavbu, ale též službu ve formě provozu a kvalitní údržby. Celková konečná cena je 17,8 miliardy korun v čisté současné hodnotě, což je výrazně méně než stanovená limitní částka 23,6 mld. Kč spočtená před datem podání nabídek. Od této částky navíc ještě budou odpočteny uplatněné srážky za nedostupnost.

Zadavatelem projektu PPP je Ministerstvo dopravy, které na jeho přípravě spolupracuje především s ŘSD ČR, se SFDI a s externím poradenským konsorciem (sdružení White&Case, Česká spořitelna, Obermeyer-Helika a spol. Siebert+Talaš).

Realizované a očekávané kroky:

- Předložení finálních nabídek: 17. 9. 2020.
- Koncesionářská smlouva schválena vládou dne 4. 1. 2021, usnesením č. 4/2021.
- Materiál kvantifikující finanční závazky státu předložen do Poslanecké sněmovny 6. 1. 2021 - sněmovní tisk 1123.
- Projednání na Hospodářském a rozpočtovém výboru PSP 3. 2. 2021.
- Finanční závazky schváleny na plénu Poslanecké sněmovny dne 9. 2. 2021 usnesením č. 1508.
- **Pozemky v rozsahu nových úseků předány Koncesionáři 25. 5. 2021, dne 7. 6. 2021 došlo k oficiálnímu zahájení stavby.**
- Od 06/2021 jsou Koncesionářem, resp. jeho stavebním zhotovitelem, realizovány přípravné práce, doplňkové GTP, Základní vytyčovací síť, archeologické průzkumy a s tím související skrývky ornice, budování zábran proti migraci obojživelníků přes staveniště, hluková a hydrologická měření, paralelně probíhají projekční práce na změny stavby v souladu s návrhy Koncesionáře a zpracovávání realizační dokumentace stavby.

Dálnice D4

Praha – Příbram – Nová Hospoda

-  D4 v provozu (nezahrnuto do PPP)
-  D4 stávající úseky (O&M model)
-  D4 nové úseky (DBFOM model)
-  ostatní dálnice v provozu
-  ostatní dálnice v přípravě

Geografická data poskytl VGHMÚř Dobruška, © MO ČR, 2015

0 5 10 km



Hořovice

Beroun

Praha

Zbraslav

Praha – Jíloviště (9,1 km)

Černošice

Jíloviště

Řitka

Mníšek pod Brdy

Kytín

Voznice

Dobříš-sever

Dobříš-jih

Dobříš

Jíloviště – Skalka (31,7 km)

Skalka

Úsek č. 1 Skalka–Háje (4,8 km)
(zprovozněno 2017)

Příbram

Úsek č. 2 Háje–Milín (5,5 km)
(zprovoznění 2024)

18

66

19

Úsek č. 3 Milín–Lety (11,6 km)
(zprovoznění 2024)

Milín

Těchařovice

Úsek č. 4 Lety–Čimelice (2,6 km)
(zprovoznění 2024)

Lety

Úsek č. 5 Čimelice–Mirovice (8,5 km)
(zprovoznění 2024)

20

Blatná

Radobyčce

Úsek č. 6 Mirovice, rozšíření (3,7 km)
(zprovoznění 2024)

Mirovice

Milevsko

Úsek č. 7 Mirovice–Třebkov (5,9 km)
(zprovozněno 2010)

Předotice

Úsek č. 8 Třebkov – Nová Hospoda (2,2 km)
(zprovozněno 2007)

Nová Hospoda

19

74

77

82

84

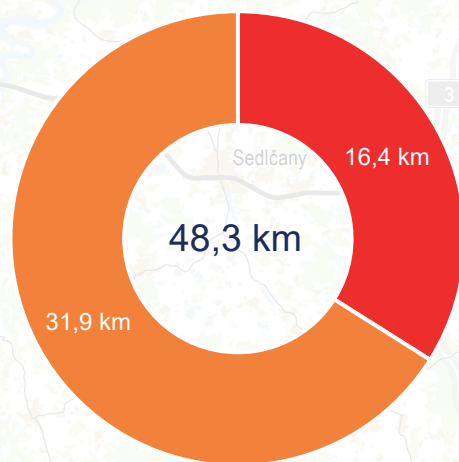
Písek

Úsek č. 9 Nová Hospoda – Krašovice (3,5 km)
(zprovozněno 2004)

4

20

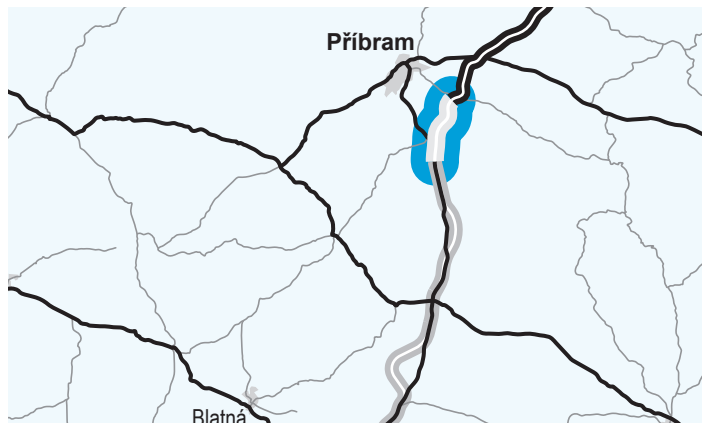
Dálnice D4 – PPP projekt



■ Oprava a údržba ■ Výstavba a údržba



D4 Háje – Milín



EIA	ZP	UR	SP	VŘ	ZS	UP
11/2018	12/2002	06/2010	10/2019	05/2018	06/2021	12/2024

Stav	V realizaci
Délka (m)	5460
Kategorie	D 25,5/100
Mosty (dálniční)	4
MÚK	MÚK Milín, MÚK Háje
Zhotovitel DSP	SHB Ostrava, a.s.

Stav MPV

- Trvalý zábor: vypořádáno 98,8%, tj. 85 LV z 86 LV. Probíhá 1 vyvlastňovací řízení.
- Dočasný zábor: uzavřeno 98,7%, tj. 78 LV z 79 LV. Chybějící LV není nezbytně potřebné pro provedení prací.
- Věcná břemena: uzavřeno 74,1%, tj. 20 LV z 27 LV.

Aktuální problém v přípravě

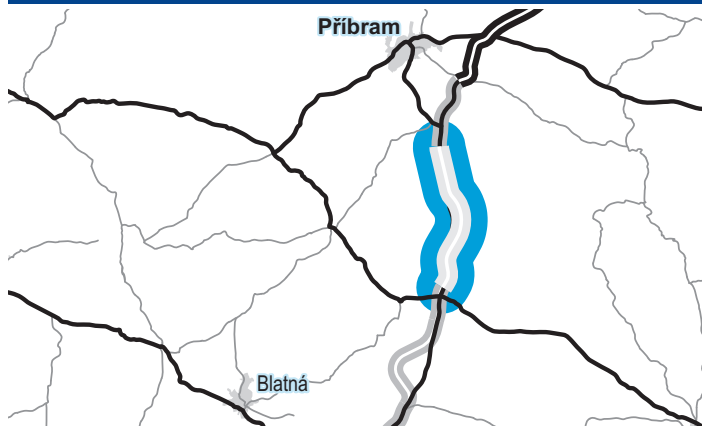
Další informace

- V současné chvíli jsou pro stavbu vydána všechna pravomocná stavební povolení.

Opatření k urychlení přípravy/výstavby

Opatření vyžadovaná od premiéra/ministra

D4 Milín – Lety



EIA	ZP	UR	SP	VŘ	ZS	UP
11/2018	12/2002	08/2007	10/2020	05/2018	06/2021	12/2024

Stav	V realizaci
Délka (m)	11 600
Kategorie	D 25,5/120
Mosty (dálniční)	12
MÚK	MÚK Těchařovice
Zhotovitel DSP	Valbek spol. s r.o.

Stav MPV

Trvalý zábor: vypořádáno 100%.
Dočasný zábor: uzavřeno 85%, tj. 169 LV z 199 LV.
Věcná břemena: uzavřeno 94,3%, tj. 82 LV z 87 LV.

Aktuální problém v přípravě

Komplikované majetkoprávní vypořádání z důvodů množství zablokovaných pozemků (neznámí vlastníci, zástavy, exekuce, dědictví).

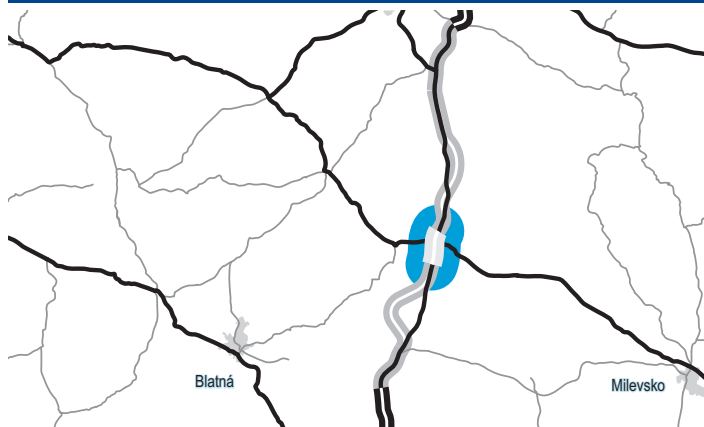
Další informace

- K 01/2021 jsou všechna potřebná SP v právní moci.

Opatření k urychlení přípravy/výstavby

Opatření vyžadovaná od premiéra/ministra

D4 Lety – Čimelice



EIA	ZP	UR	SP	VŘ	ZS	UP
11/2018	10/2002	03/2007	09/2011	05/2018	06/2021	12/2024

Stav	V realizaci
Délka (m)	2590
Kategorie	D 25,5/120
Mosty (dálniční)	1
MÚK	MÚK Lety
Zhotovitel DÚR	Valbek, spol. s r.o.

Stav MPV

- Trvalý zábor: vypořádáno 100%, tj. 61 LV z 61 LV.
- Dočasný zábor: uzavřeno 49,2%, tj. 30 LV z 61 LV.
- Věcná břemena: uzavřeno 69,2%, tj. 27 LV z 39 LV.

Aktuální problém v přípravě

- Probíhající komplexní pozemkové úpravy v k.ú. Lety u Písku, komplikace pro uzavírání nájemních smluv.

Další informace

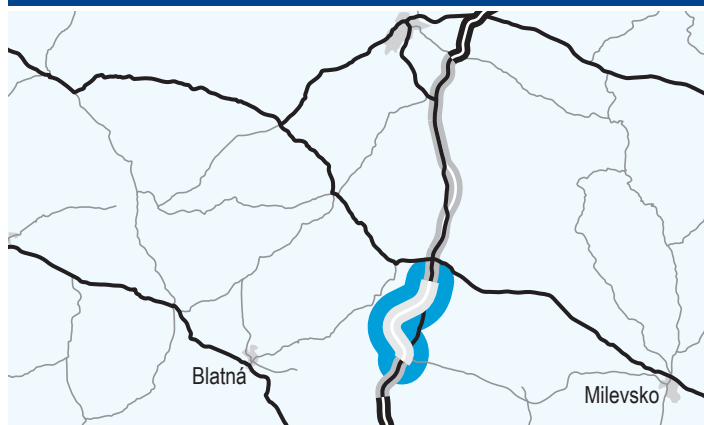
- V rámci přípravy projektu PPP byla vyprojektována změna stavby před dokončením spočívající ve změně způsobu propojení D4 a I/19.

Opatření k urychlení přípravy/výstavby

Projednáni změny stavby před dokončením dle § 118 (2) s jednotlivými stavebními úřady, přednostní realizace přeložek spol. E.On v návaznosti na zajištění věcných břemen.

Opatření vyžadovaná od premiéra/ministra

D4 Čimelice – Mirovice



EIA	ZP	UR	SP	VŘ	ZS	UP
11/2018	10/2002	03/2009	12/2020	05/2018	06/2021	12/2024

Stav	V realizaci
Délka (m)	8460
Kategorie	D 25,5/120
Mosty (dálniční)	8
MÚK	
Zhotovitel DSP	Valbek spol. s r.o.

Stav MPV

Trvalý zábor: vypořádáno 100%, tj. 64 LV z 64 LV.
Dočasný zábor: uzavřeno 89,7%, tj. 131 LV z 146 LV. Ostatní nájemní smlouvy nejsou nezbytně potřebné pro realizaci stavby
Věcná břemena: uzavřeno 100%, tj. 29 LV z 29 LV.

Aktuální problém v přípravě

Další informace

- Všechna SP jsou v právní moci.

Opatření k urychlení přípravy/výstavby

Opatření vyžadovaná od premiéra/ministra



D4 Mirovice rozšíření



EIA	ZP	UR	SP	VŘ	ZS	UP
11/2018	12/2005	06/2014	09/2020	05/2018	06/2021	12/2024

* zatím nepravomocné

Stav	V realizaci
Délka (m)	3645
Kategorie	D 25,5/100
Mosty (dálniční)	4
MÚK	MÚK Mirovice
Zhotovitel DSP	Pragoprojekt, a.s.

Stav MPV

Trvalý zábor: vypořádáno 100%, tj. 57 LV z 57 LV.
 Dočasný zábor: uzavřeno 98%, tj. 49 LV z 50 LV. Zbýlé LV není nezbytně potřebné pro realizaci stavby.
 Věcná břemena: uzavřeno 96,2%, tj. 25 LV z 26 LV.

Aktuální problém v přípravě

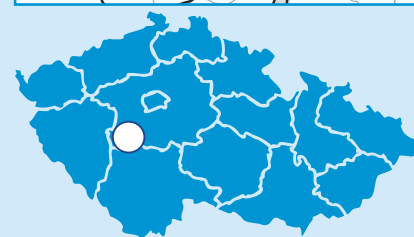
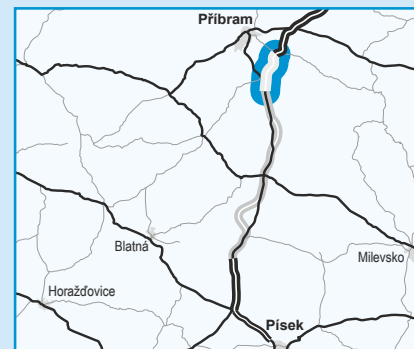
Vylastňovací řízení, které bylo nutné na základě rozhodnutí soudu opakovat. Aktuálně je kasační stížnost řešena u NSS.

Další informace

- Všechna SP jsou v právní moci.

Opatření k urychlení přípravy/výstavby

Opatření vyžadovaná od premiéra/ministra



řešená stavba
jiné stavby



Geografická data poskytl VGHMÚř Dobruška, © MO ČR, 2013

ROADMEDIA



Háje – Milín

Dálnice D4

STAV PŘÍPRAVY / REALIZACE

Koncept DSP byl odevzdán v 12/2015. V 05/2016 byla provedena diagnostika stávající vozovky a mostů. Probíhají výkupy pozemků: trvalý zábor: 98,8 % (85 z 86 LV - stav k 01/2022). Probíhá jedno vyvlastňovací řízení fyzických osob. Pro stavbu proběhl opakovaný proces posouzení vlivu stavby na životní prostředí (EIA). V 11/2018 bylo vydáno souhlasné stanovisko EIA. V 04/2019 získalo ŘSD na tento úsek pravomocné rozhodnutí o výjimce ze zákona o ochraně přírody a krajiny. Všechna stavební povolení jsou v právní moci. Koncesionářskou smlouvou schválila vláda ČR svým usnesením č. 4 ze dne 4. 1. 2021. Poslanecká sněmovna vyslovila svůj souhlas s finančními závazky obsaženými v návrhu smlouvy dne 9. 2. 2021 svým usnesením č. 1508. Dne 15. 2. 2021 podepsalo Ministerstvo dopravy smlouvu s Koncesionářem, kterým je společnost DIVia D4 s.r.o. (nově přejmenovaná na „ViaSalis“), založená dodavatelem vybraným v zadávacím řízení. **K oficiálnímu zahájení stavby došlo 7. 6. 2021.** Od 06/2021 jsou Koncesionářem, resp. jeho stavebním zhotovitelem, realizovány přípravné práce, doplňkové GTP, Základní vytyčovací síť, archeologické průzkumy a s tím související skryvky ornice, budování zábran proti migraci obojživelníků přes staveniště, hluková a hydrologická měření. Aktuální informace o průběhu výstavby na www.viasalis.cz.

EIA	ZP	UR	SP	VŘ	ZS	UP
11/2018	12/2002	06/2010	10/2019	05/2018	06/2021	12/2024

Význam zkratk: EIA: Stanovisko EIA • ZP: Schválení záměru projektu • UR: Vydání územního rozhodnutí • SP: Vydání stavebního povolení • VŘ: Vyhlášení výběrového řízení • ZS: Zahájení výstavby • UP: Uvedení do provozu

DATA O STAVBĚ

Hlavní trasa:

délka: 5460 m
kategorie: D 25,5/100
počet všech stavebních objektů: 121
Mostní objekty:
na dálnici: 4
nad dálnicí: 4
celková délka mostů: 110 m
Mimoúrovňové křižovatky:
MÚK Milín (celk. délka větví: 497 m);
MÚK Háje

Zárubní a opěrné zdi:

počet: 2 (celková délka: 594 m)
Protihlukové stěny:
počet: 3 (celková délka: 712 m)
Úpravy ostatních komunikací:
počet: 14 (celková délka: 10 017 m)
Přeložky a úpravy inž. sítí:
vodohospodářské objekty: 18
objekty elektro: 14
přeložka plynovodu: 1

Celkový objem zemních prací:

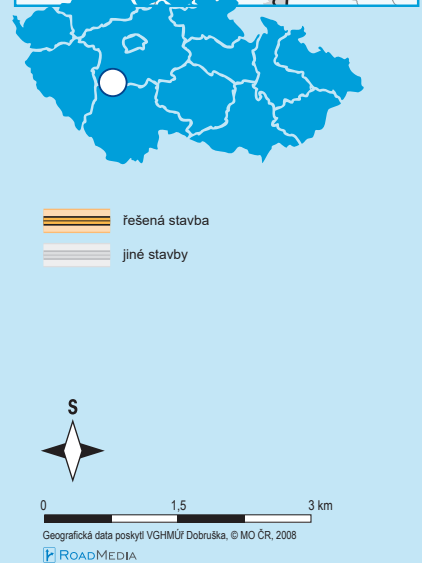
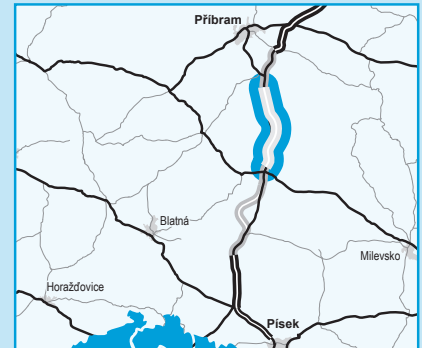
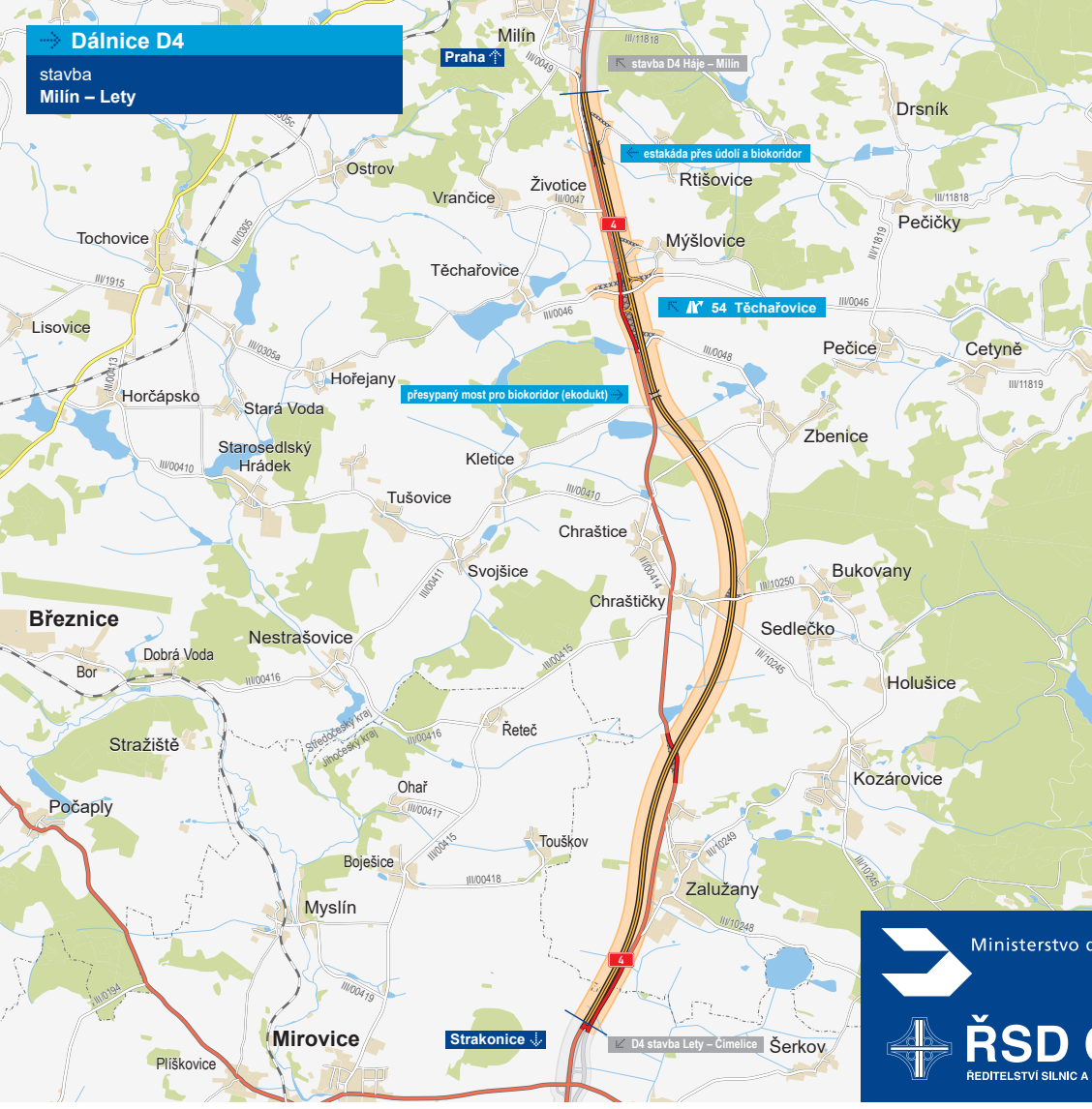
výkopy: 282 803 m³
násypy: 163 036 m³
Název stavby:
D4 Háje–Milín
Místo stavby:
Středočeský kraj
Katastrální území:
Višňová, Stěžov, Háje u Příbramě,
Konětopy u Příbramě, Milín,
Mýšovice

Druh stavby:

novostavba, liniiová
Objednatel:
Ředitelství silnic a dálnic ČR
Zpracovatel DSP:
SHB Ostrava, a.s.
Koncesionář:
Via Salis s.r.o. (dříve DIVia D4 s.r.o.)

Dálnice D4

stavba
Milín – Lety



Ministerstvo dopravy

ŘSD ČR
REDITELSTVÍ SILNIC A DÁLNIC ČR

Via SALIS
Powered by meridiam VINCI

Milín – Lety Dálnice D4

STAV PŘÍPRAVY / REALIZACE

Byla dokončena aktualizace DSP a její projednání s dotčenými orgány. Součástí smlouvy na DSP je i inženýrská činnost pro získání SP. Výkupy pozemků byly kompletně dokončeny. Pro stavbu proběhl opakovaný proces posouzení vlivu stavby na životní prostředí. V 11/2018 bylo vydáno souhlasné stanovisko EIA. V 04/2019 získalo ŘSD na tento úsek pravomocné rozhodnutí o výjimce ze zákona o ochraně přírody a krajiny. Počátkem 09/2019 bylo vydáno změnové ÚR pro zesouladnění s DSP, proti němuž ale bylo podáno odvolání. Dne 20. 2. 2020 vzal odvolatel své odvolání proti ÚR v celém rozsahu zpět. Tímto dnem bylo odvolací řízení zastaveno. Předmětné rozhodnutí SÚ tedy nabylo právní moci dnem 21. 2. 2020. Všechna SP jsou v právní moci. Koncesionářskou smlouvu schválila vláda ČR svým usnesením č. 4 ze dne 4. 1. 2021. Poslanecká sněmovna vyslovila svůj souhlas s finančními závazky obsaženými v návrhu smlouvy dne 9. 2. 2021 svým usnesením č. 1508. Dne 15. 2. 2021 podepsalo Ministerstvo dopravy smlouvu s Koncesionářem, kterým je společnost DIVia D4 s.r.o. (přejmenovaná na „ViaSalis“), založená dodavatelem vybraným v zadávacím řízení. **K oficiálnímu zahájení stavby došlo 7. 6. 2021.** Od 06/2021 jsou Koncesionářem, resp. jeho stavebním zhotovitelem, realizovány přípravné práce, doplňkové GTP, Základní vytyčovací síť, archeologické průzkumy a s tím související skryvky ornice, budování zábran proti migraci obojživelníků přes staveniště, hluková a hydrologická měření. Aktuální informace o průběhu výstavby na www.viasalis.cz.

EIA	ZP	UR	SP	VŘ	ZS	UP
11/2018	12/2002	08/2007	10/2020	05/2018	06/2021	12/2024

Význam zkratk: EIA: Stanovisko EIA • ZP: Schválení záměru projektu • UR: Vydání územního rozhodnutí • SP: Vydání stavebního povolení • VŘ: Vyhlášení výběrového řízení • ZS: Zahájení výstavby • UP: Uvedení do provozu

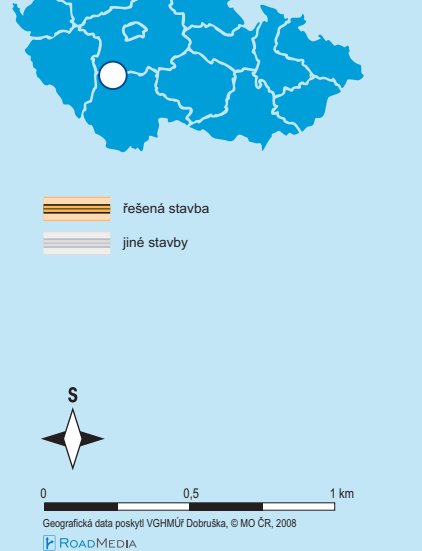
DATA O STAVBĚ

Hlavní trasa:
 délka: 11 600 m
 kategorie: D 25,5/120
 počet všech stavebních objektů: 114
Mostní objekty:
 na dálnici: 12
 nad dálnicí: 3
 lávka pro pěší: 1
Mimoúrovňové křižovatky:
 MÚK Těchařovice
 celková délka větvi: 886 m

Protihlukové stěny:
 počet: 1 (délka: 230 m)
Úpravy ostatních komunikací:
 počet: 19 (celková délka: 7635 m)
Přeložky inženýrských sítí:
 vodohospodářské objekty: 25
 objekty elektro: 37
Celkový objem zemních prací:
 výkopy: 543 000 m³
 násypy: 925 000 m³

Název stavby:
 D4 Milín–Lety
Místo stavby:
 Středočeský a Jihočeský kraj
Katastrální území:
 Milín, Rtišovice, Mýšlovice, Těchařovice, Zbuzice, Kletice, Bukovany, Chraštice, Kozárovice, Zalužany, Lety
Druh stavby:
 novostavba, liniová

Objednatel:
 Ředitelství silnic a dálnic ČR
Zpracovatel DSP:
 Valbek, spol. s r.o.
Koncesionář:
 Via Salis s.r.o. (dříve DIVia D4 s.r.o.)



Ministerstvo dopravy

ŘSD ČR
REDITELSTVÍ SILNIC A DÁLNIC ČR

Via SALIS
Powered by meridiam VINCI

Lety – Čimelice Dálnice D4

STAV PŘÍPRAVY / REALIZACE

Na většinu stavebních objektů bylo vydáno právoplatné stavební povolení, jehož platnost byla prodloužena do 31. 8. 2022.
 Výkupy pozemků v trvalém záboru jsou kompletně provedeny.
 Pro stavbu proběhl opakovaný proces posouzení vlivu stavby na životní prostředí (EIA). V 11/2018 bylo vydáno souhlasné stanovisko EIA.
 V 04/2019 získalo ŘSD na tento úsek pravomocné rozhodnutí o výjimce ze zákona o ochraně přírody a krajiny. V právní moci jsou všechna potřebná SP (kromě vodoprávního rozhodnutí pro SO 320).
 V rámci přípravy PPP projektu se procesuje změna stavby před dokončením spočívající ve změně způsobu propojení D4 a I/19. Stavební povolení na hlavní trasu je již pravomocné. Dne 16. 3. 2020 vydalo MD poslední stavební povolení na tři SO (vodohospodářské objekty).
 Koncesionářskou smlouvu schválila vláda ČR svým usnesením č. 4 ze dne 4. 1. 2021. Poslanecká sněmovna vyslovila svůj souhlas s finančními závazky obsaženými v návrhu smlouvy dne 9. 2. 2021 svým usnesením č. 1508. Dne 15. 2. 2021 podepsalo Ministerstvo dopravy smlouvu s Koncesionářem, kterým je společnost DIVia D4 s.r.o. (přejmenovaná na „ViaSalis“), založená dodavatelem vybraným v zadávacím řízení. **K oficiálnímu zahájení stavby došlo 7. 6. 2021.**
 Od 06/2021 jsou Koncesionářem, resp. jeho stavebním zhotovitelem, realizovány přípravné práce, doplňkové GTP, Základní vytyčovací síť, archeologické průzkumy a s tím související skryvky ornice, budování zábran proti migraci obojživelníků přes staveniště, hluková a hydrologická měření.
 Aktuální informace o průběhu výstavby na www.viasalis.cz.

EIA	ZP	UR	SP	VŘ	ZS	UP
11/2018	10/2002	03/2007	09/2011	05/2018	06/2021	12/2024

Význam zkratk: EIA: Stanovisko EIA • ZP: Schválení záměru projektu • UR: Vydání územního rozhodnutí • SP: Vydání stavebního povolení • VŘ: Vyhlášení výběrového řízení • ZS: Zahájení výstavby • UP: Uvedení do provozu

DATA O STAVBĚ

Hlavní trasa:
 délka: 2590 m
 kategorie: D 25,5/120
 počet všech stavebních objektů: 51
Mostní objekty:
 na dálnici: 1
 propustky: 2
Mimoúrovňové křižovatky:
 MÚK Lety
 celková délka větví: 850 m

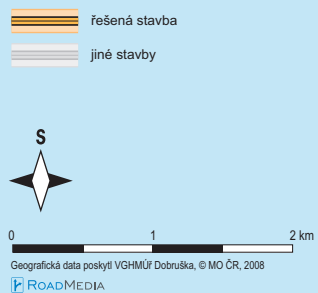
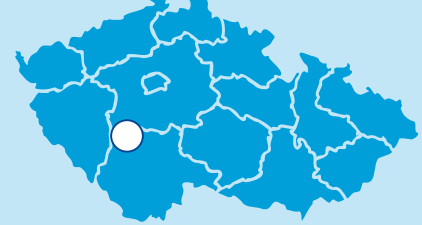
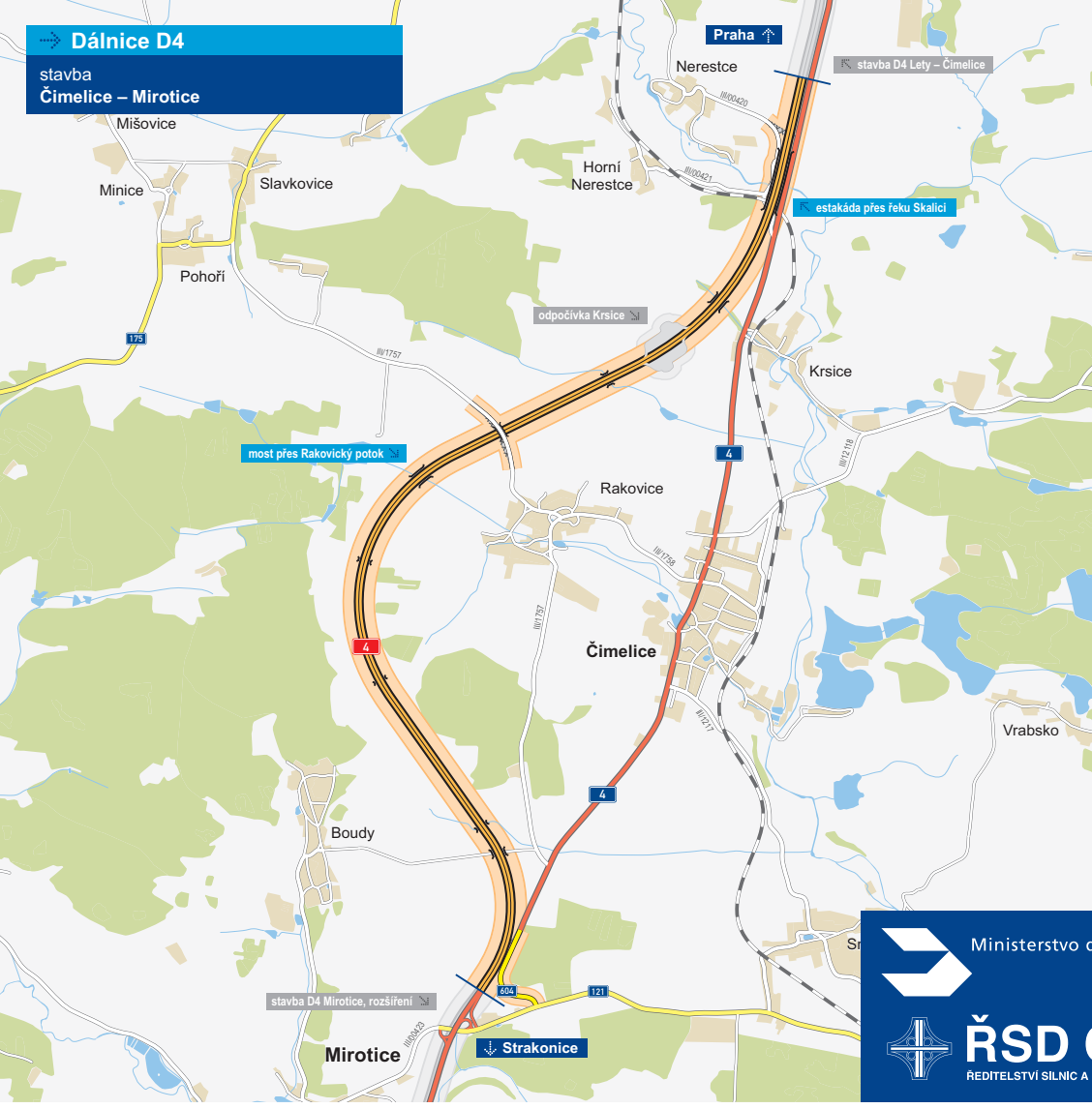
Úpravy ostatních komunikací:
 počet: 12 (celková délka: 4739 m)
Přeložky inženýrských sítí:
 vodohospodářské objekty: 9
 objekty elektro: 14
 přeložka plynovodu: 1
Celkový objem zemních prací:
 výkopy: 227 173 m³
 násypy: 253 949 m³

Název stavby:
 D4 Lety–Čimelice
Místo stavby:
 Jihočeský kraj
Katastrální území:
 Lety, Horosedly, Dolní Nerestce
Druh stavby:
 novostavba, liniová

Objednatel:
 Ředitelství silnic a dálnic ČR
Zpracovatel DSP:
 Valbek, spol. s r.o.
Koncesionář:
 Via Salis s.r.o. (dříve DIVia D4 s.r.o.)

Dálnice D4

stavba Čimelice – Mirovice



Ministerstvo dopravy

ŘSD ČR
REDITELSTVÍ SILNIC A DÁLNIC ČR

Via SALIS
Powered by meridiam VINCI

Čimelice – Mirovice

Dálnice D4

STAV PŘÍPRAVY / REALIZACE

Zajištěno je 100% LV v trvalém záboru stavby i 100% LV zatížených věcnými břemeny. Záměr projektu byl aktualizován. Platnost vydaného ÚR byla prodloužena. Pro stavbu proběhl opakovaný proces posouzení vlivu stavby na životní prostředí (EIA). V 11/2018 bylo vydáno souhlasné stanovisko EIA. V 04/2019 získalo ŘSD na tento úsek pravomocné rozhodnutí o výjimce ze zákona o ochraně přírody a krajiny. Společnost Valbek aktualizovala dokumentaci DSP. Koncept aktualizace DSP byl odevzdán v 06/2018. Změny měly vliv i na ÚR, a proto bylo požádáno o změnu ÚR. Dne 3. 11. 2019 bylo vydáno změnové územní rozhodnutí pro uvedení stavby do souladu s DSP, proti kterému však bylo podáno odvolání. Krajský úřad v 07/2020 zamítl odvolání a potvrdil tak nabytí právní moci ÚR. Koncem 08/2020 byly podány žádosti o stavební povolení. Dne 27. 10. 2020 zahájilo MD stavební řízení na 18 stavebních objektech zahrnujících např. hlavní trasu, mosty či retenční nádrže. K vydání SP na zmíněné stavební objekty došlo 18. 12. 2020. Vůči SP však bylo podáno odvolání, a tak nemohlo nabytí právní moci. Odvolací orgán MD 24. 6. 2021 rozhodl, že rozklad se zamítá, čímž vydané SP nabylo právní moci. Od 9. 7. 2021 je SP v právní moci. Vydáno je též SP na doprovodné komunikace a související stavební objekty. K vydání posledních SP (na čtyři vodohospodářské objekty) ze strany MÚ Písek došlo 8. 3. 2021. Toto stavební povolení nabylo právní moci 30. 6. 2021. Koncesionářskou smlouvou schválila vláda ČR svým usnesením č. 4 ze dne 4. 1. 2021. Poslanecká sněmovna vyslovila svůj souhlas s finančními závazky obsaženými v návrhu smlouvy dne 9. 2. 2021 svým usnesením č. 1508. Dne 15. 2. 2021 podepsalo Ministerstvo dopravy smlouvu s Koncesionářem, kterým je společnost DIVia D4 s.r.o. (přejmenovaná na „ViaSalis“), založená dodavatelem vybraným v zadávacím řízení. **K oficiálnímu zahájení stavby došlo 7. 6. 2021.** Od 06/2021 jsou Koncesionářem, resp. jeho stavebním zhotovitelem, realizovány přípravné práce, doplňkové GTP, Základní vytyčovací síť, archeologické průzkumy a s tím související skryvky ornice, budování zábran proti migraci obojživelníků přes staveniště, hluková a hydrologická měření. Aktuální informace o průběhu výstavby na www.viasalis.cz.

EIA	ZP	UR	SP	VŘ	ZS	UP
11/2018	10/2002	03/2009	12/2020	05/2018	06/2021	12/2024

Význam zkratk: EIA: Stanovisko EIA • ZP: Schválení záměru projektu • UR: Vydání územního rozhodnutí • SP: Vydání stavebního povolení • VŘ: Vyhlášení výběrového řízení • ZS: Zahájení výstavby • UP: Uvedení do provozu

DATA O STAVBĚ

Hlavní trasa:
délka: 8460 m
kategorie: D 25,5/120
počet všech stavebních objektů: 20

Mostní objekty:
na dálnici: 8, nad dálnicí: 1
celková délka mostů: 826 m

Opěrné zdi:
počet: 2 (plocha: 1263 m²)

Úpravy ostatních komunikací:
počet: 12 (celková délka: 4863 m)

Přeložky inženýrských sítí:
vodohospodářské objekty: 20
objekty elektrom: 21

Celkový objem zemních prací:
výkopy: 564 995 m³
náspy: 491 706 m³

Název stavby:
D4 Čimelice–Mirovice

Místo stavby:
Jihočeský kraj

Katastrální území:
Dolní Nerestce, Horní Nerestce, Krsice, Rakovice, Boudy, Mirovice

Druh stavby:
novostavba, liniová

Objednatel:
Ředitelství silnic a dálnic ČR

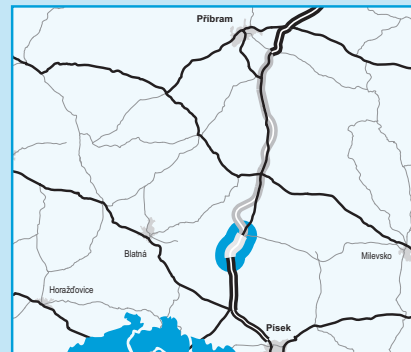
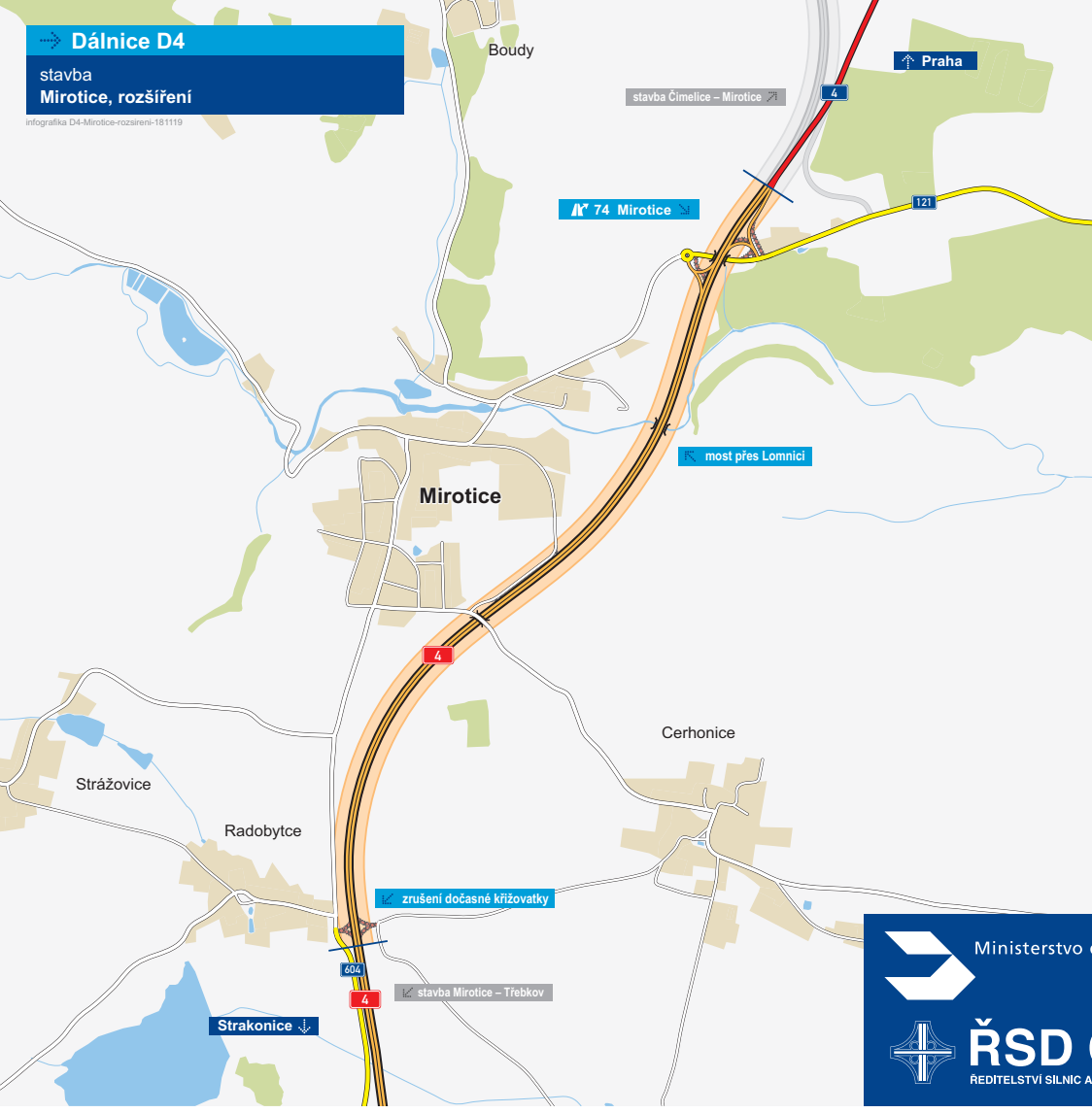
Zpracovatel DSP:
Valbek, spol. s r.o.

Koncesionář:
Via Salis s.r.o. (dříve DIVia D4 s.r.o.)

Dálnice D4

stavba Mirovice, rozšíření

infografika D4-Mirovice-rozšíření-181119



řešená stavba
jiné stavby



0 0,5 1 km

Geografická data poskytl VGHMÚF Dobruška, © MO ČR, 2008

ROADMEDIA



ŘSD ČR
REDITELSTVÍ SILNIC A DÁLNIC ČR



Powered by



Mirovice, rozšíření

Dálnice D4

STAV PŘÍPRAVY / REALIZACE

Na stavbu bylo vydáno územní rozhodnutí, které nabylo právní moci 8. 7. 2014. Platnost ÚR byla ukotvena přednostní realizací části stavby v první polovině roku 2019 (SO 463 a SO 483). Ve 12/2016 byly provedeny průzkumné práce v rámci podrobného GTP. Majetkoprávní příprava byla zahájena v 11/2017. V trvalém záboru je vypořádáno 100%, tj. 57 LV z 57 LV (stav k 02/2020).

Pro stavbu proběhl opakovaný proces posouzení vlivu stavby na životní prostředí (EIA). V 11/2018 bylo vydáno souhlasné závazné stanovisko EIA.

V 04/2019 získalo ŘSD na tento úsek pravomocné rozhodnutí o výjimce ze zákona o ochraně přírody a krajiny. Počátkem srpna 2019 bylo vydáno změnové ÚR pro zesouladění s DSP, proti kterému však bylo podáno odvolání. Dne 21. 4. 2020 vydal KÚ JČK rozhodnutí o přezkumu napadeného ÚR. V něm stanovil tři nové podmínky týkající se hygieny a zároveň potvrdil platnost vydaného ÚR. Dne 20. 5. 2020 byly podány žádosti o SP na všechny příslušné stavební úřady. Všechna stavební povolení byla v první instanci vydána. Proti vydanému SP na 10 SO (hlavní trasa, MÚK, mosty, protihlukové stěny) byl ale podán rozklad (zveřejněno MD 21. 10. 2020), a tak toto SP nemohlo nabýt právní moci. Odvolací orgán MD 24. 6. 2021 rozhodl, že rozklad se zamítá, čímž vydané SP nabylo právní moci.

Koncesionářskou smlouvou schválila vláda ČR svým usnesením č. 4 ze dne 4. 1. 2021. Poslanecká sněmovna vyslovila svůj souhlas s finančními závazky obsaženými v návrhu smlouvy dne 9. 2. 2021 svým usnesením č. 1508. Dne 15. 2. 2021 podepsalo Ministerstvo dopravy smlouvu s Koncesionářem, kterým je společnost Divia D4 s.r.o. (přejmenovaná na „ViaSalis“), založená dodavatelem vybraným v zadávacím řízení. **K oficiálnímu zahájení stavby došlo 7. 6. 2021.**

Od 06/2021 jsou Koncesionářem, resp. jeho stavebním zhotovitelem, realizovány přípravné práce, doplňkové GTP, Základní vytyčovací síť, archeologické průzkumy a s tím související skrývky ornice, budování zábran proti migraci obojživelníků přes staveniště, hluková a hydrologická měření.

Aktuální informace o průběhu výstavby na www.viasalis.cz.

DATA O STAVBĚ

Hlavní trasa:

délka: 3645 m

kategorie: D 25,5/100

počet všech stavebních objektů: 53

Mostní objekty:

počet: 4 (úprava stávajících mostů pro kategorii R 25,5)

celková délka mostů: 92 m

Mimoúrovňové křižovatky:

MÚK Mirovice

Protihlukové stěny:

počet: 3 (celková délka: 1160 m)

Úpravy ostatních komunikací:

počet: 5 (celková délka 1692 m)

Přeložky a úpravy inž. sítí:

vodohospodářské objekty: 3

objekty elektro: 15

objekty trubních vedení: 2

Název stavby:

D4 Mirovice, rozšíření

Místo stavby:

Jihočeský kraj

Katastrální území:

Mirovice, Radobytce, Cerhonice, Boudy

Druh stavby:

novostavba, liniová

Objednatel:

Ředitelství silnic a dálnic ČR

Zpracovatel DSP:

Pragoprojekt, a.s.

Koncesionář:

Via Salis s.r.o. (dříve Divia D4 s.r.o.)



**ŘEDITELSTVÍ
SILNIC A DÁLNIC ČR**