


# přehled staveb **ŘSD**



**Silnice I/38**

Stav k 12/2020

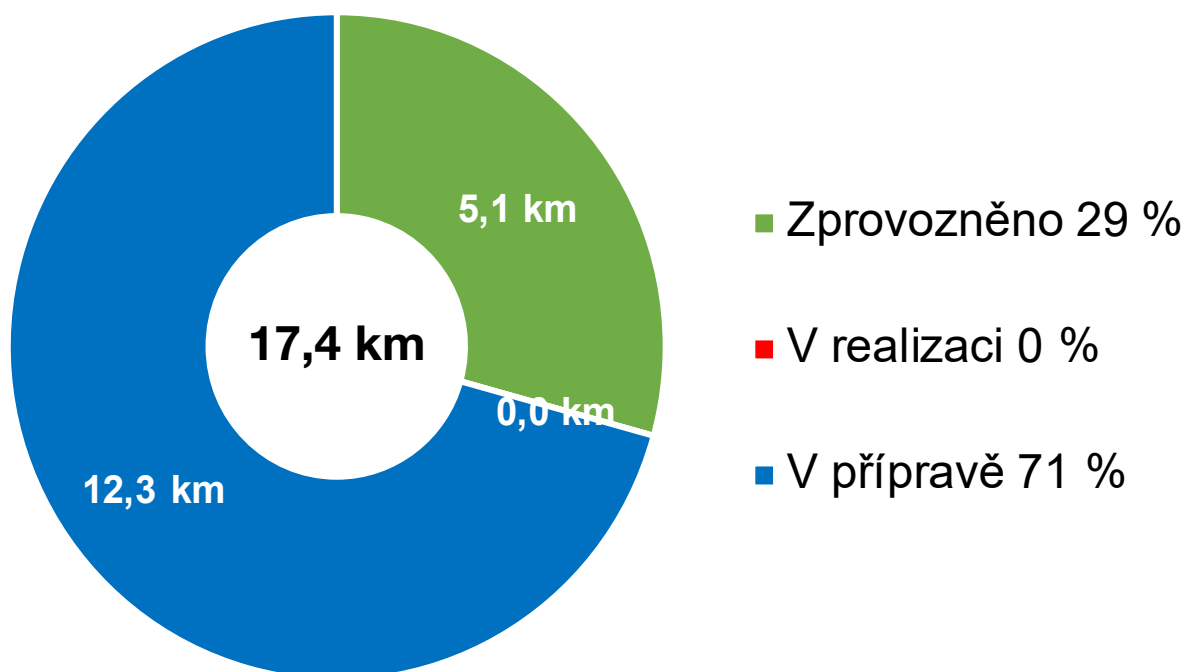
Znojmo obchvat a Znojmo–Hatě

# Klíčová data

Silnice	Název stavby	Délka (km)	Zahájení	Zprovoznění	Cena (Kč)
I/38	Znojmo, obchvat II	3,4	07/2016	10/2019	264 185 000
I/38	Znojmo, obchvat I, II. etapa	1,7		2008**	
I/38	Znojmo, obchvat I, I. etapa	0,8	10/2021	10/2023	303 473 422*
I/38	Znojmo, obchvat IV	1,3	2023	2028	293 804 654*
I/38	Znojmo, obchvat III	4,3	2025	2029	1 433 600 000*
I/38	Znojmo-Hatě	5,9	2027	2029	915 000 000*
<b>Celkem km / Kč</b>		<b>17,4</b>			<b>3 210 063 076</b>

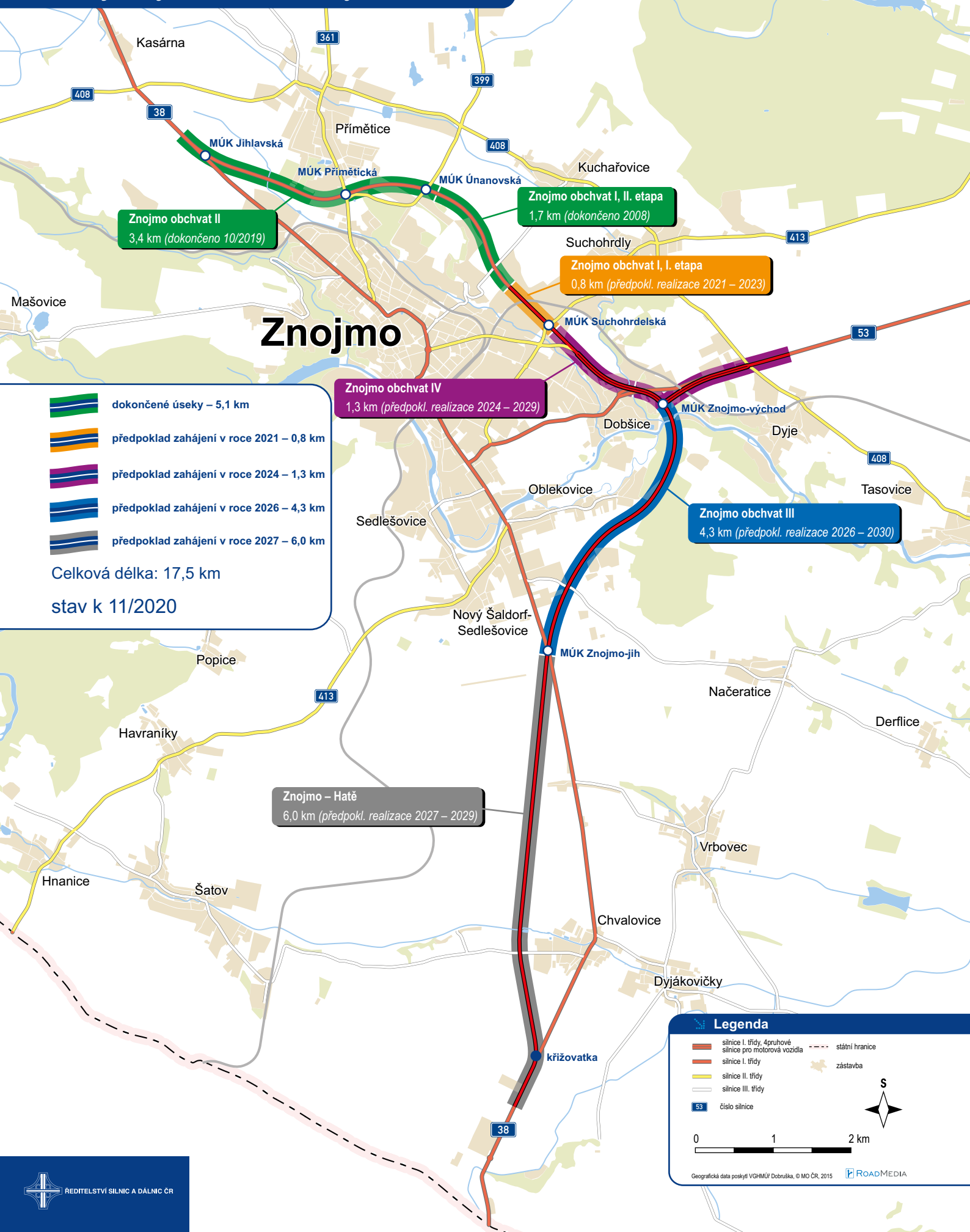
\* Předpokládaná cena

\*\* Dokončený úsek – nebude využit dokud nebude realizována I. etapa



# Silnice I/38

## úseky Znojmo obchvat a Znojmo – Hatě



- dokončené úseky – 5,1 km
- předpoklad zahájení v roce 2021 – 0,8 km
- předpoklad zahájení v roce 2024 – 1,3 km
- předpoklad zahájení v roce 2026 – 4,3 km
- předpoklad zahájení v roce 2027 – 6,0 km

Celková délka: 17,5 km

stav k 11/2020

### Legenda

- silnice I. třídy, 4pruhové
- silnice pro motorová vozidla
- silnice I. třídy
- silnice II. třídy
- silnice III. třídy
- číslo silnice
- státní hranice
- zastávka

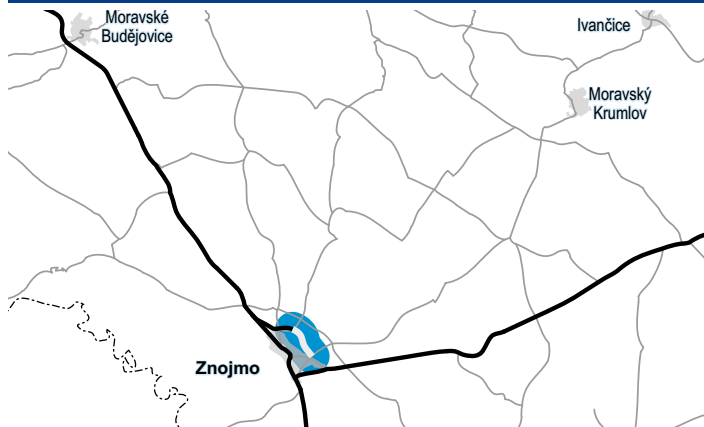
0 1 2 km

Geografická data poskytl VGHMÚF Dobruška, © MO ČR, 2015

ROADMEDIA



## I/38 Znojmo, obchvat I, I. etapa



EIA	ZP	UR	SP	VŘ	ZS	UP
08/2011	09/2004	I. ET. 06/2020 II. ET. 04/2012	2020 11/2006	2021 10/2006	2021 12/2006	2023

<b>Stav</b>	V přípravě
<b>Délka (m)</b>	765
<b>Kategorie</b>	S 11,5/80
<b>Mosty (silniční)</b>	2
<b>MÚK</b>	MÚK Suchohrdelská
<b>Zhotovitel DSP</b>	Silniční projekt spol. s r.o.
<b>Cena (bez DPH)</b>	303 473 422 Kč

### Stav MPV

Zbývá vykoupit jeden pozemek

### Aktuální problém v přípravě

V návaznosti na oznámení o pokračování územního řízení byla občanským sdružením a dalšími opakovaně podána námítka na systémovou podjatost všech relevantních pracovníků MÚ Znojmo, což přípravu dále zdrželo. V 06/2020 bylo vydáno rozhodnutí o umístění stavby. Lze očekávat odvolání ze strany odpůrců obchvatu.

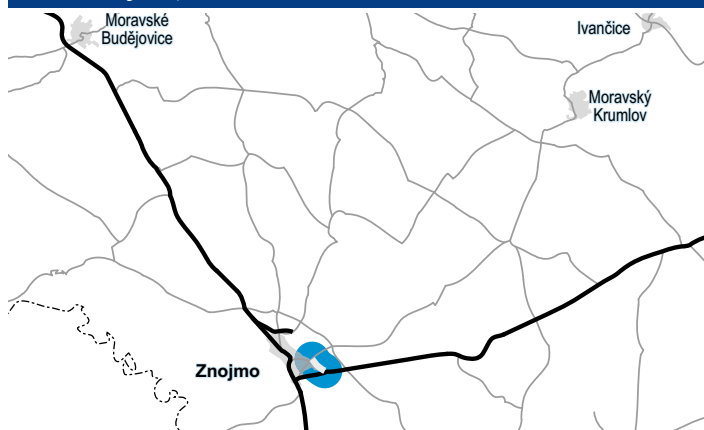
### Další informace

- Stavba byla zahájena již v roce 2006, doposud však není dokončena její první etapa kvůli nedorozuměním s občanským sdružením. Výsledkem je rozpracovaný obchvat, kde zbývá dokončit 765 metrů dlouhý úsek silnice, který by jej napojil do stávající silniční sítě.
- Probíhá zpracování DSP a IČ pro SP, je vyhotoven podrobný GTP.

### Opatření k urychlení přípravy/výstavby

### Opatření vyžadovaná od PMD nebo PP

## I/38 Znojmo, obchvat IV



EIA	ZP	UR	SP	VŘ	ZS	UP
-	07/2017	2022	2024	2024	2024	2029

<b>Stav</b>	V přípravě
<b>Délka (m)</b>	1345
<b>Kategorie</b>	S 11,5/80
<b>Mosty (silniční)</b>	1
<b>MÚK</b>	MÚK Suchohrdelská
<b>Zhotovitel TS</b>	PK OSSENDORF spol. s r.o.
<b>Cena (bez DPH)</b>	293 804 654 Kč

### Stav MPV

Dosud nebylo zahájeno.

### Aktuální problém v přípravě

Stavební záměr bude znovu podán na zjišťovací řízení, dle rozhodnutí MŽP se jedná o stavbu podléhající zjišťovacímu řízení.

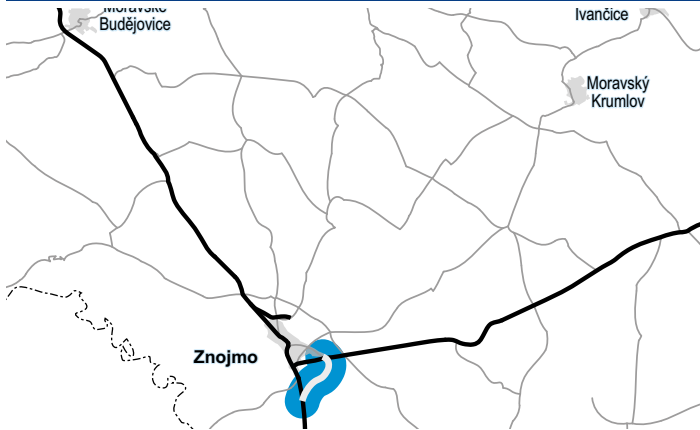
### Další informace

- Byl dokončen záměr projektu, který byl v 07/2017 schválen bez připomínek Centrální komisí Ministerstva dopravy.
- Po ukončení zjišťovacího řízení bude následovat výběrové řízení na zpracovatele DÚR a na inženýrskou činnost související s vydáním územního rozhodnutí.

### Opatření k urychlení přípravy/výstavby

### Opatření vyžadovaná od PMD nebo PP

## I/38 Znojmo, obchvat III



EIA	ZP	UR	SP	VŘ	ZS	UP
10/2011	06/2016	2022	2024	2025	2026	2030

<b>Stav</b>	V přípravě
<b>Délka (m)</b>	4277
<b>Kategorie</b>	S 11,5/80
<b>Mosty (silniční)</b>	4
<b>MÚK</b>	Znojmo-jih, Znojmo-východ, Dyjská
<b>Zhotovitel DÚR</b>	PK OSSENDORF s.r.o.
<b>Cena (bez DPH)</b>	1 433 600 000 Kč

### Stav MPV

Dosud nebylo zahájeno.

### Aktuální problém v přípravě

- Z důvodu dopadů nové územně plánovací dokumentace, změn v území a na základě biologického hodnocení bylo nutné zpracovat aktualizaci DÚR (04/2016).
- Probíhá inženýrská činnost pro vydání územního rozhodnutí – v 04/2017 podána žádost o vydání ÚR. Výzvou byla stanovena lhůta k doplnění, která byla následně prodloužena.

### Další informace

- Od roku 2015 do roku 2017 probíhal hydrogeologický monitoring podzemních vod, který bude i nadále pokračovat.
- Byl dokončen projekt pro podrobný geotechnický průzkum a také záměr projektu, který byl Centrální komisí Ministerstva dopravy schválen 29. 6. 2016.
- Probíhá zpracování nové technicko-ekonomické studie včetně ekonomického hodnocení HDM-4, která zahrnuje III. stavbu a Znojmo – Hatě (06/2020)

### Opatření k urychlení přípravy/výstavby

### Opatření vyžadovaná od PMD nebo PP

## I/38 Znojmo–Hatě



EIA	ZP	UR	SP	VŘ	ZS	UP
10/2005	2023	2023	2025	2027	2027	2029

<b>Stav</b>	V přípravě
<b>Délka (m)</b>	6000
<b>Kategorie</b>	S 11,5/80
<b>Mosty (silniční)</b>	4
<b>MÚK</b>	
<b>Zhotovitel ZP</b>	PK OSSENDORF spol. s r.o.
<b>Cena (bez DPH)</b>	915 000 000 Kč

### Stav MPV

Dosud nebylo zahájeno.

### Aktuální problém v přípravě

S ohledem na faktické skutečnosti ve věci ochranného pásma letiště bylo pozastaveno zpracování nového záměru projektu.

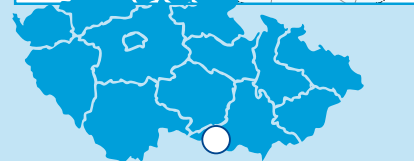
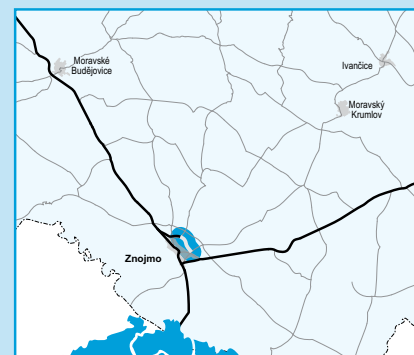
### Další informace

Probíhá zpracování nové technicko-ekonomické studie včetně ekonomického hodnocení HDM-4, která zahrnuje III. stavbu a Znojmo – Hatě (06/2020).

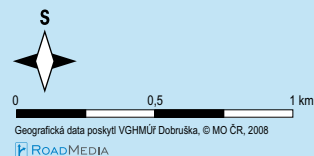
### Opatření k urychlení přípravy/výstavby

### Opatření vyžadovaná od PMD nebo PP





 řešená stavba  
 jiné stavby



## Znojmo obchvat I

Silnice **I/38**

### STAV PŘÍPRAVY / REALIZACE

Stavba byla zahájena již v roce 2006, doposud však není dokončena její první etapa kvůli nedořešeným sporům s občanským sdružením. Výsledkem je rozpracovaný obchvat, kde zbývá dokončit 752 metrů dlouhý úsek silnice, který by jej napojil do stávající silniční sítě.

V 11/2018 bylo zahájeno územní řízení a dne 3. 1. 2019 se uskutečnilo veřejné projednání ÚŘ. V 03/2019 proběhlo vypořádání námitek v rámci žádosti SÚ o vyjádření k podaným námitkám. Rovněž v 03/2019 bylo rozhodnuto o vyloučení účasti Děti Země a Voda z Tetčic. V 05/2019 byla občanským sdružením a dalšími občany v návaznosti na oznámení o pokračování územního řízení podána námítka na systémovou podjatost všech relevantních pracovníků MÚ Znojmo, což přípravu dále zdrželo. Probíhá zpracování DSP (v 09/2019 byl dokončen koncept DSP) a IČ pro SP, je vyhotoven podrobný GTP. Po nabytí právní moci ÚŘ zbývá vykoupit jeden pozemek. Předpokládáné zahájení dokončovacích prací je v roce 2021. V 01/2020 proběhlo ústní jednání k územnímu řízení – opět byla podána námítka na systémovou podjatost MÚ Znojmo. Odbor výstavby MÚ Znojmo vydal 9. 6. 2020 ÚŘ (na celkem 30 stavebních objektů) stavby „Dopravní infrastruktura, napojení silnice II/413 na silnici I/38 Znojmo, Dobšice“. Hlavní trasa této části (I. etapa) je v délce 752 m. Přeložka silnice II/413 podcházející silnici I/38 bude dlouhá 490 m. Součástí stavby jsou dva mosty. Proti vydání ÚŘ však byla podána odvolání, a tak nemohlo nabýt právní moci. Odvolání řeší Krajský úřad Jihomoravského kraje.

EIA	ZP	UR	SP	VŘ	ZS	UP
08/2011	09/2004	I. ET. 06/2020 II. ET. 04/2012	2020 11/2006	2021 10/2006	2021 12/2006	2023

**Význam zkratk:** EIA: Stanovisko EIA • ZP: Schválení záměru projektu • UR: Vydání územního rozhodnutí • SP: Vydání stavebního povolení • VŘ: Vyhlášení výběrového řízení • ZS: Zahájení výstavby • UP: Uvedení do provozu

### DATA O STAVBĚ

#### Hlavní trasa:

délka: 3037 m  
kategorie: S 11,5/80  
počet všech stavebních objektů: 56

#### Mostní objekty:

na silnici I/38: 4  
podchod pod větví MÚK: 1  
celková délka mostů: 149 m

#### Mimoúrovňové křižovatky:

počet: 1 (celková délka větví: 315 m)

#### Protihlukové stěny:

počet: 2 (celková délka: 180 m)  
**Úpravy ostatních komunikací:**  
počet: 13 (celková délka: 4062 m)

#### Přeložky a úpravy inž. sítě:

vodohospodářské objekty: 11  
objekty elektro: 9  
přeložky plynovodu: 1

#### Celkový objem zemních prací:

výkopy: 152 427 m<sup>3</sup>  
náspy: 111 179 m<sup>3</sup>

#### Název stavby:

Silnice I/38 Znojmo obchvat I

#### Místo stavby:

Jihomoravský kraj

#### Katastrální území:

Dobšice, Znojmo-město,  
Kuchařovice

#### Druh stavby:

novostavba

#### Objednatel:

Ředitelství silnic a dálnic ČR

#### Zpracovatel DSP:

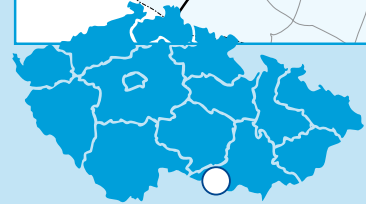
Silniční projekt spol. s r.o.

#### Zhotovitel:

COLAS CZ a.s.

#### Cena stavby dle smlouvy:

303 473 422 Kč (bez DPH)



řešená stavba  
jiné stavby



0 200 400 m

Geografická data poskytl VGHMÚF Dobruška, © MO ČR, 2013

ROADMEDIA



ŘEDITELSTVÍ SILNIC A DÁLNIC ČR

## Znojmo obchvat IV

Silnice I/38

### STAV PŘÍPRAVY / REALIZACE

V 11/2015 byla zpracována technická studie. Dne 27. 4. 2016 bylo zveřejněno Oznámení EIA, ž na základě Závěrů zjišťovacího řízení nebude záměr dále posuzován. Proti tomuto byla v 02/2017 podána dvě odvolání. Dne 28. 11. 2017 KÚ JMK vyzval ŘSD k přepracování oznámení záměru. Probíhá přepracování oznámení záměru.

Byl dokončen záměr projektu, který byl v 07/2017 schválen bez připomínek Centrální komisí Ministerstva dopravy.

Stavební záměr bude znovu podán na zjišťovací řízení – dle rozhodnutí MŽP se jedná o stavbu podléhající zjišťovacímu řízení. Po ukončení zjišťovacího řízení bude následovat výběrové řízení na zpracovatele DÚR a na inženýrskou činnost související s vydáním územního rozhodnutí.

EIA	ZP	UR	SP	VŘ	ZS	UP
-	07/2017	2022	2024	2024	2024	2029

**Význam zkratk:** EIA: Stanovisko EIA • ZP: Schválení záměru projektu • UR: Vydání územního rozhodnutí • SP: Vydání stavebního povolení • VŘ: Vyhlášení výběrového řízení • ZS: Zahájení výstavby • UP: Uvedení do provozu

### DATA O STAVBĚ

#### Hlavní trasa:

délka: 1345 m  
kategorie: S 11,5/80 (2+2)  
počet všech stavebních objektů: 42

#### Mostní objekty:

na silnici I/38: 1  
celková délka mostu: 117 m

#### Mimourovňové křižovatky:

MÚK Suchohrdelská  
celková délka větví: 440 m

#### Protihlikové stěny:

počet: 5 (celková délka: 216 m)

#### Úpravy ostatních komunikací:

silnice III. třídy: 1 (délka: 165 m)  
místní komunikace: 2 (délka: 240 m)  
polní cesty: 6 (délka: 1267 m)  
celková délka: 1672 m

#### Přeložky a úpravy inž. sítí:

vodohospodářské objekty: 3  
objekty elektro: 4  
objekty trubních vedení: 2

#### Název stavby:

I/38 Znojmo obchvat IV

#### Místo stavby:

Jihomoravský kraj

#### Katastrální území:

Znojmo-město, Dobšice u Znojma

#### Druh stavby:

novostavba

#### Objednatel:

Ředitelství silnic a dálnic ČR

#### Zpracovatel technické studie:

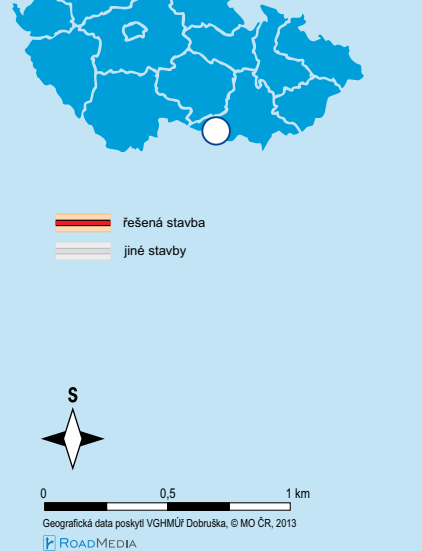
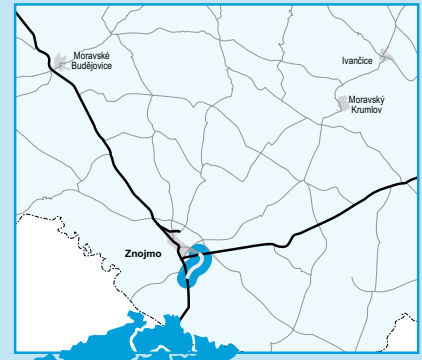
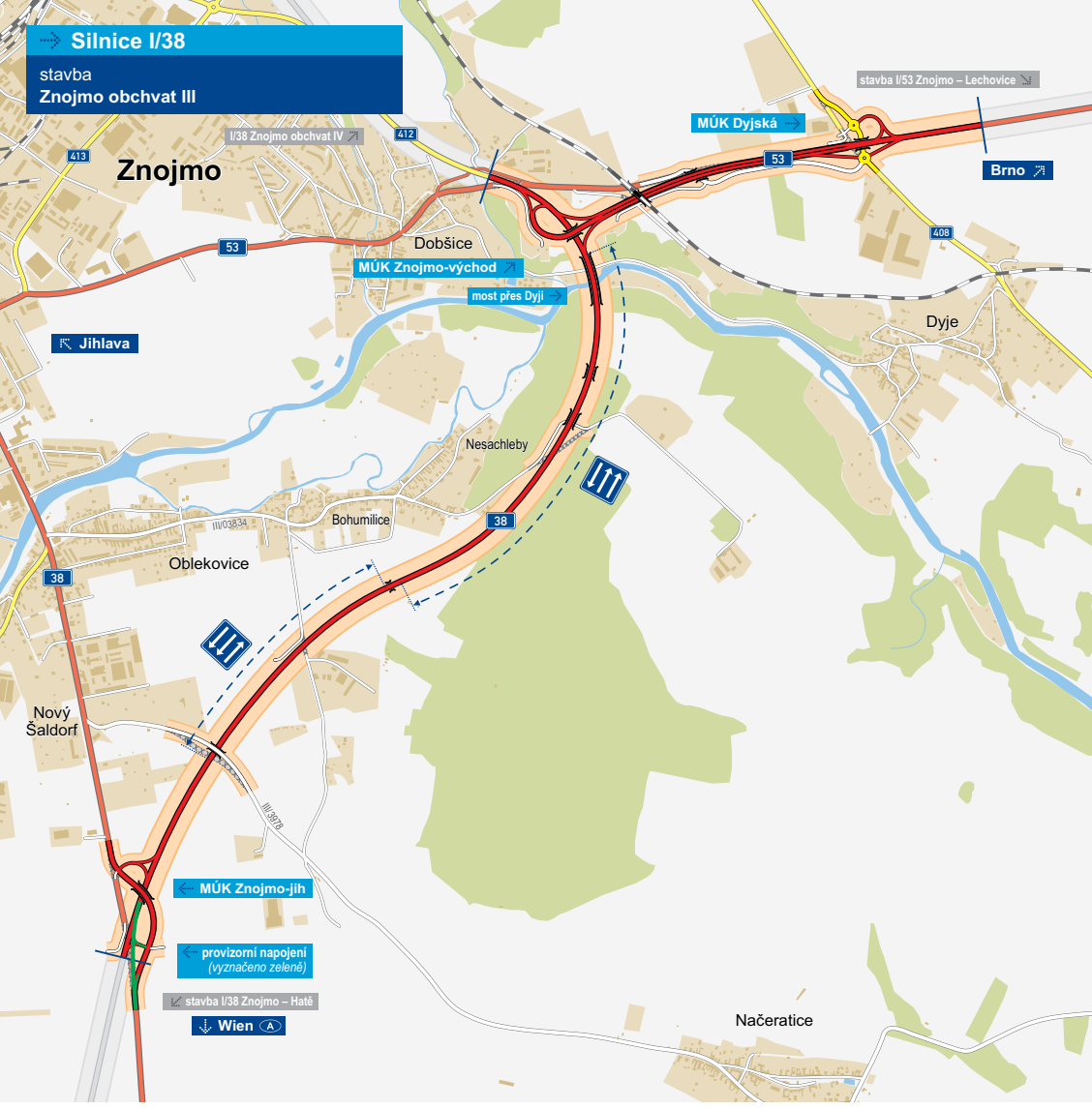
PK OSSENDORF spol. s r.o.

#### Předpokládaná cena stavby:

293 804 654 Kč (bez DPH)

# Silnice I/38

stavba  
Znojmo obchvat III



## Znojmo obchvat III

## Silnice I/38

### STAV PŘÍPRAVY / REALIZACE

Na stavbu je od září 2013 zpracována dokumentace pro územní rozhodnutí. Z důvodu dopadů nové územně plánovací dokumentace, změn v území a na základě biologického hodnocení proběhla aktualizace DÚR (04/2016). Probíhala inženýrská činnost pro vydání ÚR – v 04/2017 podána žádost o vydání ÚR. Výzvou byla stanovena lhůta k doplnění, která byla následně prodloužena. Od roku 2015 do roku 2017 probíhal hydrogeologický monitoring podzemních vod, který bude i nadále pokračovat. Byl dokončen projekt pro podrobný geotechnický průzkum a také záměr projektu, který byl Centrální komisí Ministerstva dopravy schválen 29. 6. 2016. Byl vybrán zpracovatel DSP a zajištění inženýrské činnosti pro vydání stavebního povolení. V 04/2019 MŽP prodloužilo platnost stanoviska EIA do 19. 10. 2021. Byla zaslána žádost o prodloužení územního řízení. V 06/2020 byl vybrán zpracovatel nové TES. Probíhá zpracování nové technicko-ekonomické studie včetně ekonomického hodnocení HDM-4, která zahrnuje III. stavbu a Znojmo – Hatě (06/2020)

EIA	ZP	UR	SP	VŘ	ZS	UP
10/2011	06/2016	2022	2024	2025	2026	2030

**Význam zkratk:** EIA: Stanovisko EIA • ZP: Schválení záměru projektu • UR: Vydání územního rozhodnutí • SP: Vydání stavebního povolení • VŘ: Vyhlášení výběrového řízení • ZS: Zahájení výstavby • UP: Uvedení do provozu

### DATA O STAVBĚ

**Hlavní trasa:**  
délka: 4277 m  
kategorie: S 11,5/80 (2+1)  
**Úprava silnice I/53**  
délka: 1955 m (S 20,75/80)  
**Mostní objekty:**  
na silnici I/38: 4  
na silnici I/53: 3  
nadjezdy: 2  
železniční most: 1  
celková délka mostů: 320 m  
**Mimoúrovňové křižovatky:**  
Znojmo-jih, Znojmo-východ, Dyjská

**Opěrné a zárubní zdi:**  
počet: 2 (celková délka: 216 m)  
**Úpravy ostatních komunikací:**  
silnice II/408: 439 m  
silnice III/3978: 456 m  
silnice III. třídy Dobšice–Dyje: 1034 m  
polní a lesní cesty: 2040 m  
**Přeložky a úpravy inž. sítí:**  
vodohospodářské objekty: 13  
objekty elektro: 35  
objekty trubních vedení: 5  
dražní objekty: 6

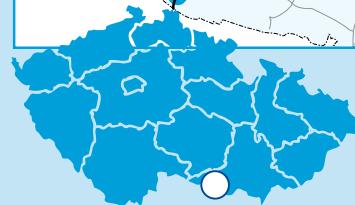
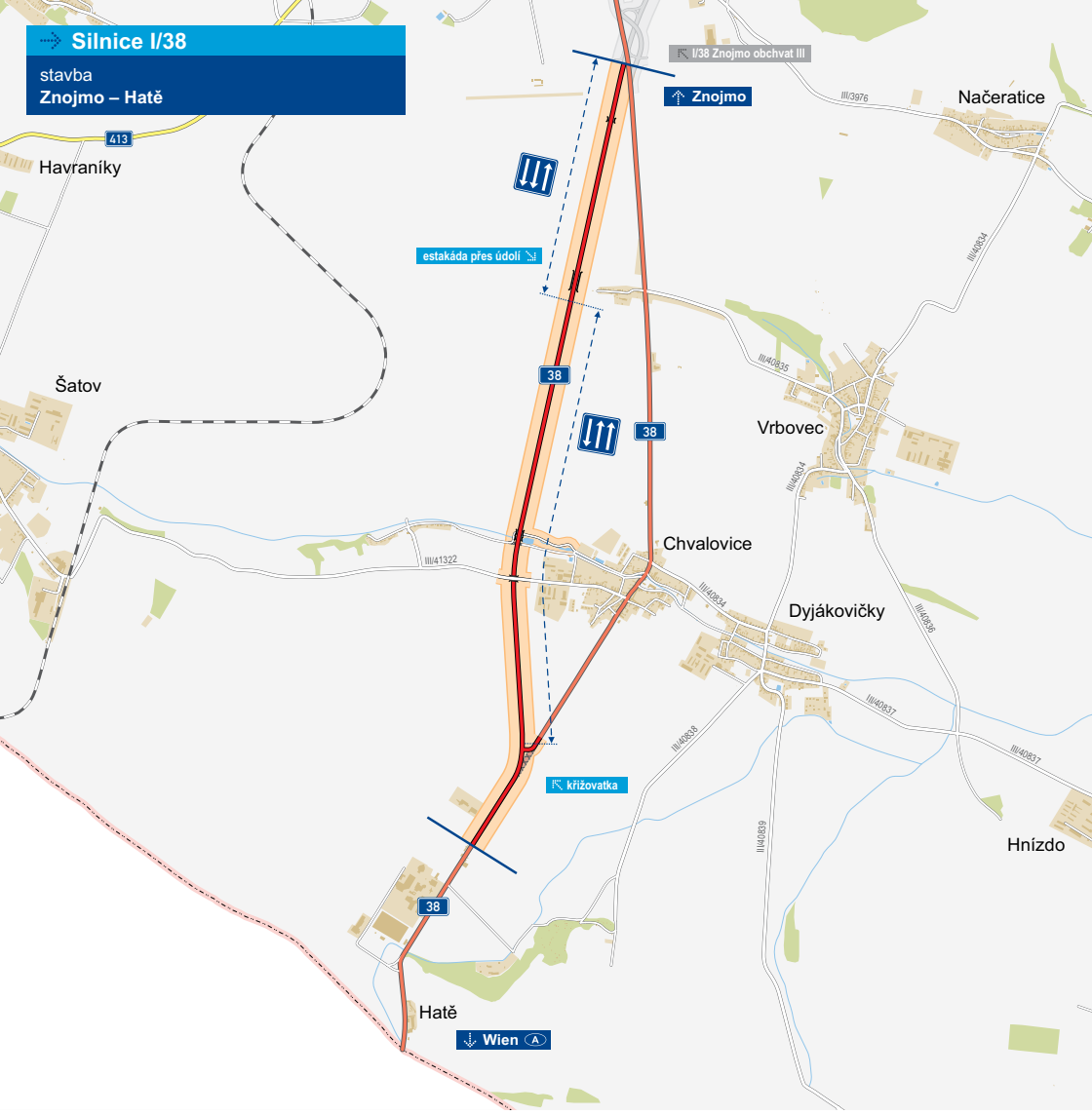
**Celkový objem zemních prací:**  
výkopy: 362 430 m<sup>3</sup>  
náspy: 41 885 m<sup>3</sup>  
**Název stavby:**  
I/38 Znojmo obchvat III  
**Místo stavby:**  
Jihomoravský kraj  
**Katastrální území:**  
Znojmo-Louka, Oblekovice, Dobšice u Znojma, Dyje  
**Druh stavby:**  
novostavba

**Objednatel:**  
Ředitelství silnic a dálnic ČR  
**Zpracovatel DÚR:**  
PK OSSENDORF spol. s r.o.  
**Předpokládaná cena stavby:**  
1 433 600 000 Kč (bez DPH)



## Silnice I/38

stavba  
Znojmo – Hatě



řešená stavba  
jiné stavby



0 1 2 km

Geografická data poskytl VGHMÚF Dobruška, © MO ČR, 2013

ROADMEDIA



ŘEDITELSTVÍ SILNIC A DÁLNIC ČR

## Znojmo – Hatě

# Silnice I/38

### STAV PŘÍPRAVY / REALIZACE

V roce 2015 byl proveden předběžný geotechnický průzkum. Na MŽP byla dne 14. 10. 2016 podána žádost o prodloužení platnosti stanoviska EIA, které se týká staveb „I/38 Znojmo obchvat III“ a „I/38 Znojmo–Hatě“. V roce 2017 bylo zadáno zpracování DÚR. V rámci přípravy stavby byl vybrán zhotovitel nového záměru projektu – s ohledem na faktické skutečnosti ve věci ochranného pásma letiště bylo pozastaveno zpracování nového záměru projektu.

Od 06/2020 probíhá zpracování nové technicko-ekonomické studie včetně ekonomického hodnocení HDM-4, která zahrnuje i stavbu Znojmo obchvat III. stavba.

EIA	ZP	UR	SP	VŘ	ZS	UP
10/2005	2023	2023	2025	2027	2027	2029

**Význam zkratk:** EIA: Stanovisko EIA • ZP: Schválení záměru projektu • UR: Vydání územního rozhodnutí • SP: Vydání stavebního povolení • VŘ: Vyhlášení výběrového řízení • ZS: Zahájení výstavby • UP: Uvedení do provozu

### DATA O STAVBĚ

#### Hlavní trasa:

délka: 6000 m  
kategorie: S 11,5/80 (2+1)

#### Mostní objekty:

na silnici I/38: 4  
přes silnici I/38: 1  
celková délka mostů: 252 m

#### Úpravy ostatních komunikací:

silnice III/41322: 230 m  
místní komunikace: 550 m  
účelové komunikace: 500 m  
polní a lesní cesty: 1000 m

#### Přeložky a úpravy inž. sítí:

vodohospodářské objekty: 1200 m  
objekty elektro: 1255 m  
objekty trubních vedení: 1380 m  
**Celkový objem zemních prací:**  
výkopy: 342 100 m<sup>3</sup>  
násypy: 50 085 m<sup>3</sup>

#### Název stavby:

I/38 Znojmo – Hatě

#### Místo stavby:

Jihomoravský kraj

#### Katastrální území:

Znojmo-Louka, Chvalovice, Dyjákovičky

#### Druh stavby:

novostavba

#### Objednatel:

Ředitelství silnic a dálnic ČR

#### Zpracovatel původního záměru projektu:

PK OSSENDORF spol. s r.o.

#### Předpokládaná cena stavby:

915 000 000 Kč (bez DPH)



**ŘEDITELSTVÍ  
SILNIC A DÁLNIC ČR**